

志賀町 土砂災害警戒情報 補足情報

これは、土砂災害警戒情報 第3号の補足情報です。
特に以下に記載する地区において、土砂災害の危険度が高まっています。また、その周辺でも注意が必要です。

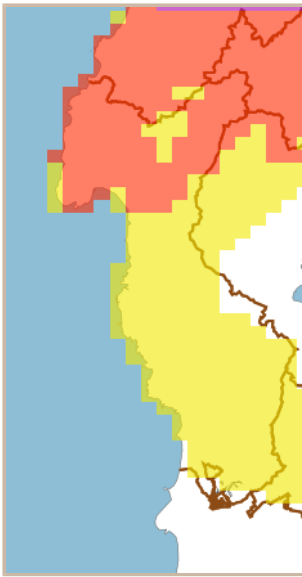
市町は、今後の気象情報等に十分注意し、警戒体制を強化してください。また、住民の皆様は、各メディアなどで、避難情報等にも注意してください。

警戒すべき地区 (警戒レベル5相当)	<p>【校下名・地区名】 現在のところ、ありません。</p> <p>【町会名】 現在のところ、ありません。</p>
警戒すべき地区 (警戒レベル4相当)	<p>【校下名・地区名】 西浦*、西増穂*、稗造*、及びその周辺の地区</p> <p>【町会名】 鹿頭*、大福寺*、笹波*、前浜*、入釜*、鶴野屋*、地保*、切留、及びその周辺の地区</p>

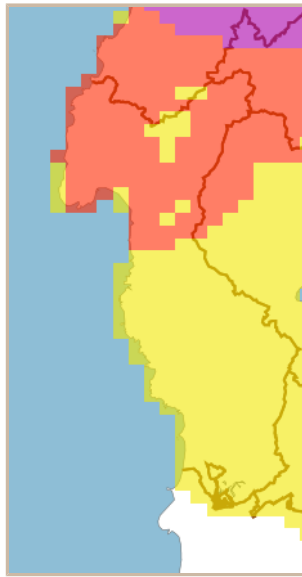
※ 「*」は新たに追加された地区です。

<志賀町> 令和6年09月22日

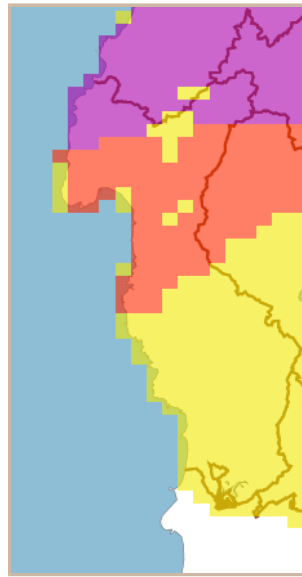
04時00分 現在



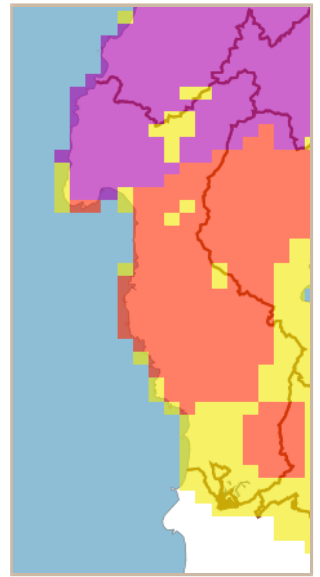
1時間後予測



2時間後予測



3時間後予測



凡例

土砂災害危険度判定

- 災害切迫 (警戒レベル5相当)
- 危険 (警戒レベル4相当)
- 警戒 (警戒レベル3相当)
- 注意 (警戒レベル2相当)
- 平常 (今後の情報等に留意)

警戒エリア付近の 要配慮者利用施設	現在のところ、ありません。
メッシュ番号	現在のところ、ありません。

(警戒レベル5相当)	
メッシュ番号 (警戒レベル4相当)	55366514*, 55366515*, 55366524*, 55366525*, 55366526*, 55366527*, 55366528*, 55366534*, 55366535*, 55366536*, 55366537*, 55366538*, 55366539*, 55366544*, 55366545*, 55366546*, 55366547*, 55366548*, 55366549*, 55366554*, 55366555*, 55366556*, 55366557*, 55366565*, 55366566*, 55366567*, 55366632*, 55366633*, 55366634*, 55366635*, 55366641*, 55366642*, 55366643*, 55366644*, 55366645*, 55366653, 55366654, 55366655*, 55366656*, 55366662, 55366663, 55366664, 55366665, 55366666, 55366674, 55366675