

珠洲市 土砂災害警戒情報 補足情報

これは、土砂災害警戒情報 第1号の補足情報です。
特に以下に記載する地区において、土砂災害の危険度が高まっています。また、その周辺でも注意が必要です。

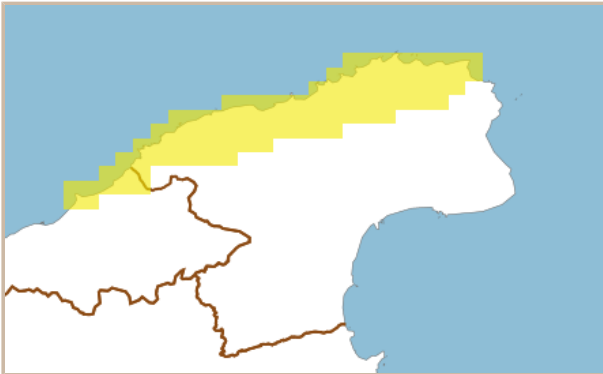
市町は、今後の気象情報等に十分注意し、警戒体制を強化してください。また、住民の皆様は、各メディアなどで、避難情報等にも注意してください。

警戒すべき地区 (警戒レベル5相当)	<p>【校下名・地区名】 現在のところ、ありません。</p> <p>【町会名】 現在のところ、ありません。</p>
警戒すべき地区 (警戒レベル4相当)	<p>【校下名・地区名】 大谷、及びその周辺の地区</p> <p>【町会名】 清水町、長橋町、大谷町、片岩町、馬縹町、笹波町、高屋町、及びその周辺の地区</p>

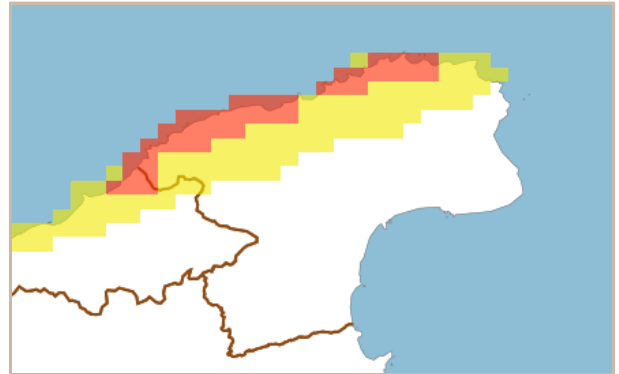
※ 「*」は新たに追加された地区です。

<珠洲市> 令和6年09月15日

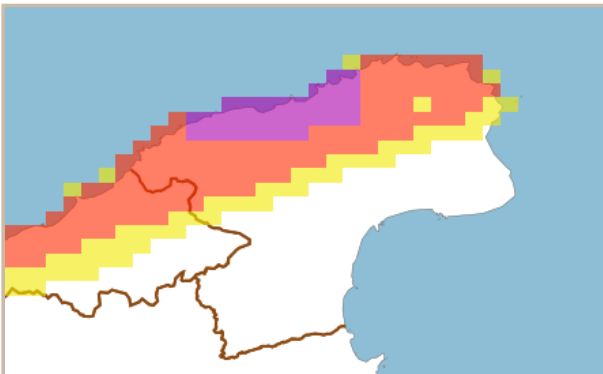
11時50分 現在



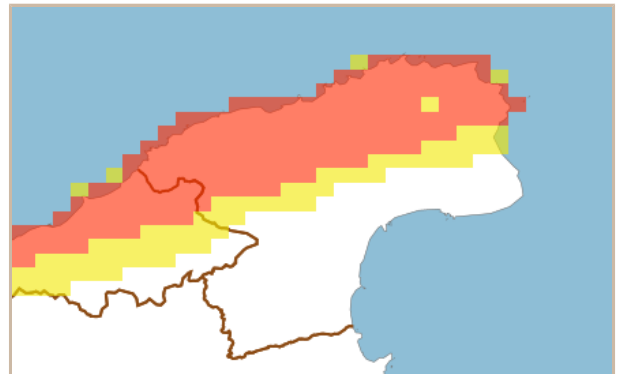
1時間後予測



2時間後予測



3時間後予測



凡例

土砂災害危険度判定

- 災害切迫 (警戒レベル5相当)
- 危険 (警戒レベル4相当)
- 警戒 (警戒レベル3相当)
- 注意 (警戒レベル2相当)

平常（今後の情報等に留意）

警戒エリア付近の 要配慮者利用施設	現在のところ、ありません。
メッシュ番号 （警戒レベル5相当）	現在のところ、ありません。
メッシュ番号 （警戒レベル4相当）	56371180, 56371181, 56371182, 56371183, 56371184, 56371185, 56371186, 56371190, 56371191, 56371192, 56371193, 56371194, 56371195, 56371196, 56371197, 56371198, 56371199, 56372102, 56372103, 56372104, 56372105, 56372106, 56372107, 56372108, 56372109, 56372117, 56372118, 56372119, 56372128, 56372129