

## 輪島市 土砂災害警戒情報 補足情報

これは、土砂災害警戒情報 第1号の補足情報です。  
特に以下に記載する地区において、土砂災害の危険度が高まっています。また、その周辺でも注意が必要です。

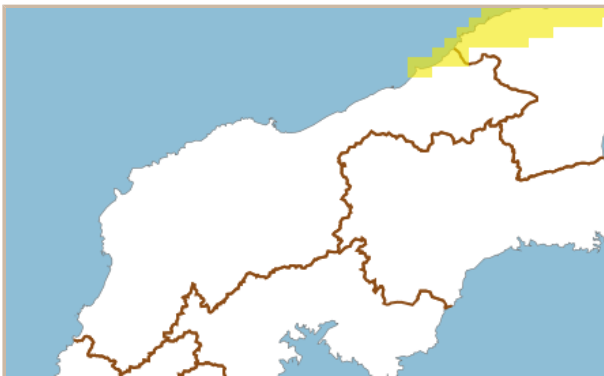
市町は、今後の気象情報等に十分注意し、警戒体制を強化してください。また、住民の皆様は、各メディアなどで、避難情報等にも注意してください。

警戒すべき地区 (警戒レベル5相当)	【校下名・地区名】 現在のところ、ありません。 【町会名】 現在のところ、ありません。
警戒すべき地区 (警戒レベル4相当)	【校下名・地区名】 現在のところ、ありません。 【町会名】 現在のところ、ありません。

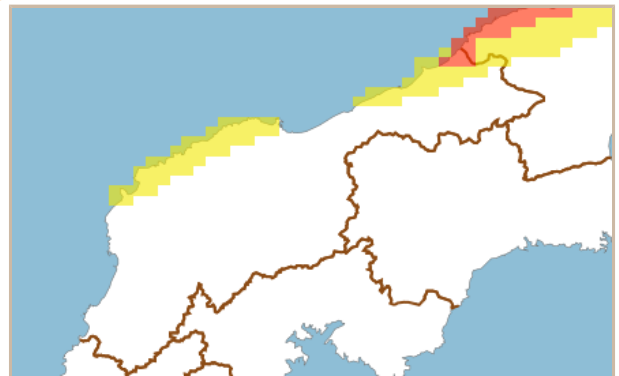
※ 「\*」は新たに追加された地区です。

<輪島市> 令和6年09月15日

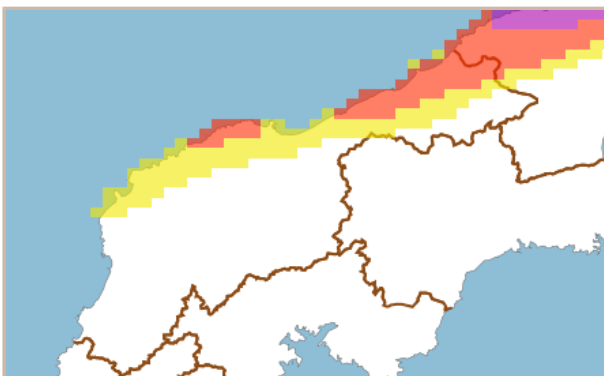
11時50分 現在



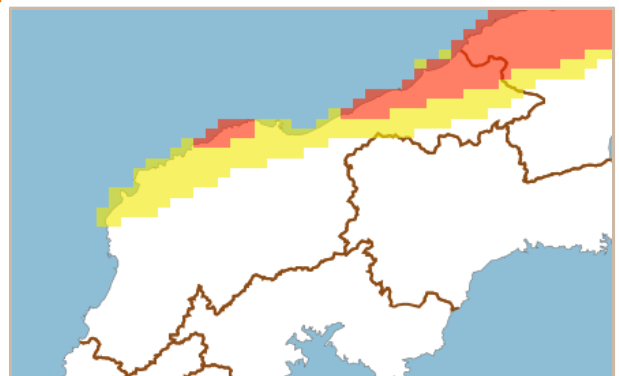
1時間後予測



2時間後予測



3時間後予測



### 凡例

#### 土砂災害危険度判定

- 災害切迫 (警戒レベル5相当)
- 危険 (警戒レベル4相当)
- 警戒 (警戒レベル3相当)
- 注意 (警戒レベル2相当)
- 平常 (今後の情報等に留意)

警戒エリア付近の 要配慮者利用施設	現在のところ、ありません。
メッシュ番号 (警戒レベル5相当)	現在のところ、ありません。
メッシュ番号 (警戒レベル4相当)	現在のところ、ありません。