

穴水町 土砂災害警戒情報 補足情報

これは、土砂災害警戒情報 第4号の補足情報です。

特に以下に記載する地区において、土砂災害の危険度が高まっています。また、その周辺でも注意が必要です。

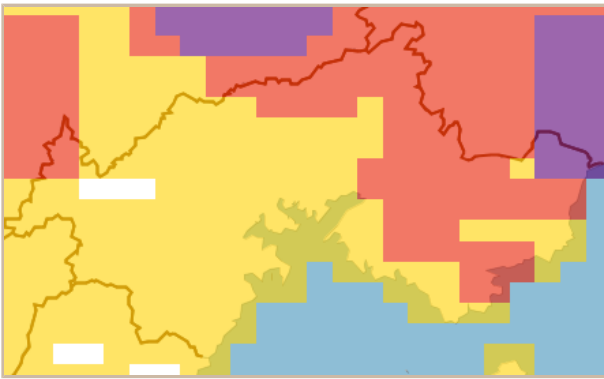
市町は、今後の気象情報等に十分注意し、警戒体制を強化してください。また、住民の皆様は、各メディアなどで、避難情報等にも注意してください。

警戒すべき地区	【校下名・地区名】 <u>諸橋*</u> 、及びその周辺の地区*
	【町会名】 <u>古君*</u> 、 <u>竹太*</u> 、 <u>花園*</u> 、及びその周辺の地区*

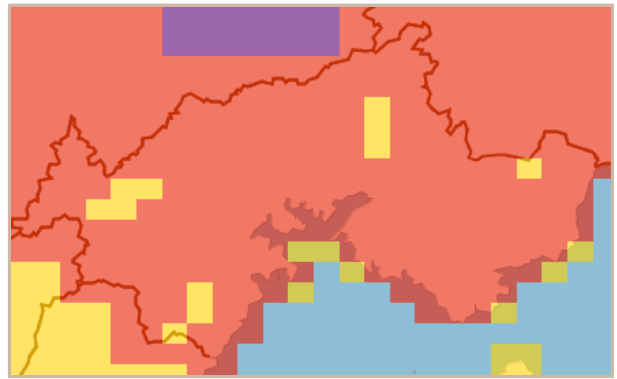
※1 「*」は新たに追加された地区です。
※2 「_」は警戒レベル4相当の地区です。
(現況で危険となっている地区、もしくは1時間後および2時間後に危険になると予想される地区です。)

<穴水町> 令和4年08月20日

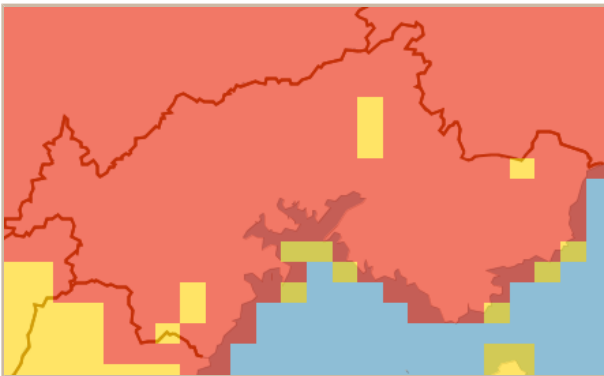
15時00分 現在



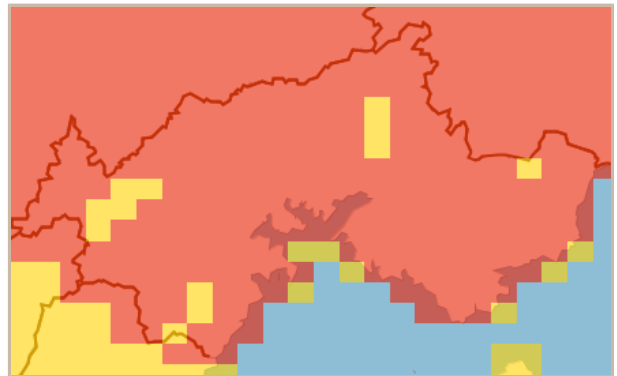
1時間後予測



2時間後予測



3時間後予測



凡例

土砂災害危険度判定

- 危険 (警戒レベル4相当)
- 警戒 (警戒レベル3相当)
- 注意 (警戒レベル2相当)
- 平常 (今後の情報等に留意)

警戒エリア付近の
要配慮者利用施設

現在のところ、ありません。

メッシュ番号

55376094*, 55376095*, 55376096*, 55377004*, 55377005*, 55377006*, 55377014*