

## 珠洲市 土砂災害警戒情報 補足情報

これは、土砂災害警戒情報 第4号の補足情報です。

特に以下に記載する地区において、土砂災害の危険度が高まっています。また、その周辺でも注意が必要です。

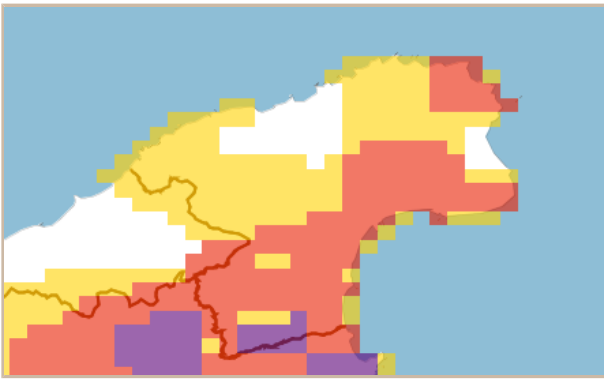
市町は、今後の気象情報等に十分注意し、警戒体制を強化してください。また、住民の皆様は、各メディアなどで、避難情報等にも注意してください。

警戒すべき地区	【校下名・地区名】 岩井戸*、松波*、宝立*、及びその周辺の地区*
	【町会名】 田代*、福光*、松波*、宝立町馬渡*、宝立町柏原*、及びその周辺の地区*

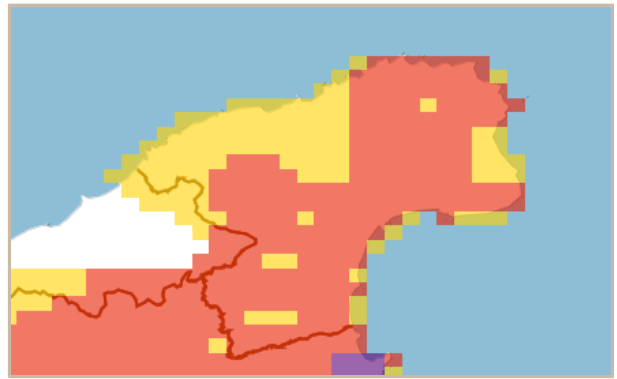
※1 「\*」は新たに追加された地区です。  
※2 「\_」は警戒レベル4相当の地区です。  
(現況で危険となっている地区、もしくは1時間後および2時間後に危険になると予想される地区です。)

<珠洲市> 令和4年08月20日

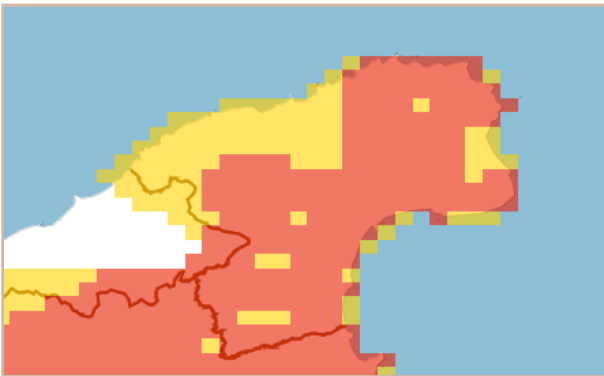
15時00分 現在



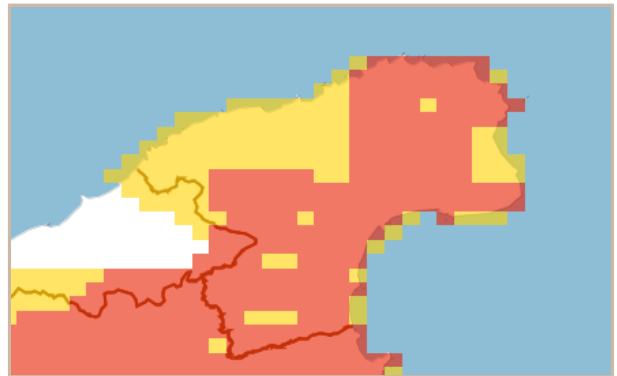
1時間後予測



2時間後予測



3時間後予測



### 凡例

#### 土砂災害危険度判定

- 危険 (警戒レベル4相当)
- 警戒 (警戒レベル3相当)
- 注意 (警戒レベル2相当)
- 平常 (今後の情報等に留意)

警戒エリア付近の  
要配慮者利用施設

現在のところ、ありません。

メッシュ番号

56370133\*, 56370134\*, 56370135\*, 56370136\*, 56370143\*, 56370144\*, 56370145\*,  
56370146\*, 56370156\*