

能美市 土砂災害警戒情報 補足情報

これは、土砂災害警戒情報 第2号の補足情報です。

特に以下に記載する地区において、土砂災害の危険度が高まっています。また、その周辺でも注意が必要です。

市町は、今後の気象情報等に十分注意し、警戒体制を強化してください。また、住民の皆様は、各メディアなどで、避難情報等にも注意してください。

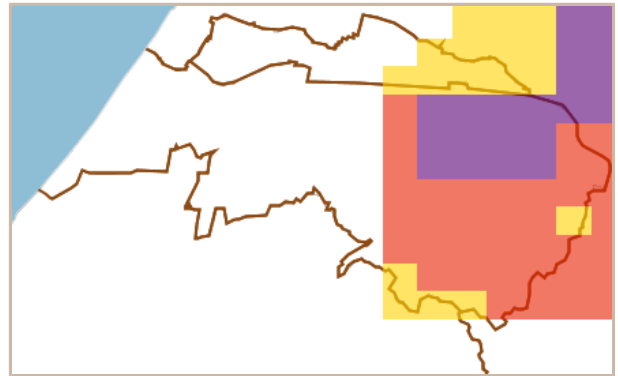
警戒すべき地区	【校下名・地区名】 能美市内の山や、 <u>がけ沿いの地区</u> 、及びその周辺の地区
	【町会名】 <u>金剛寺町</u> 、 <u>岩内町</u> 、 <u>大口町</u> 、 <u>筋生町</u> 、 <u>長滝町</u> 、 <u>旭台</u> 、 <u>岩本町</u> 、 <u>宮竹町</u> 、 <u>灯台笹町</u> 、及びその周辺の地区
※1 「*」は新たに追加された地区です。	
※2 「_」は警戒レベル4相当の地区です。 (現況で危険となっている地区、もしくは1時間後および2時間後に危険になると予想される地区です。)	

<能美市> 令和4年08月20日

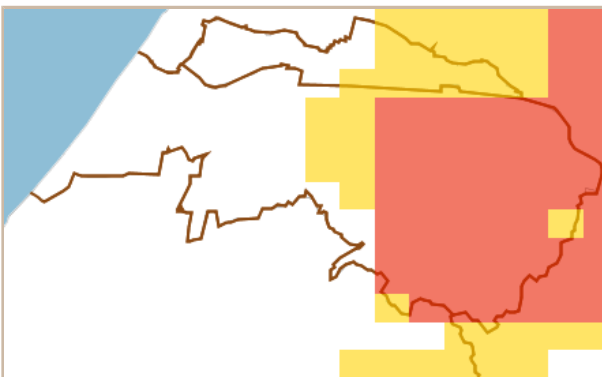
14時10分 現在



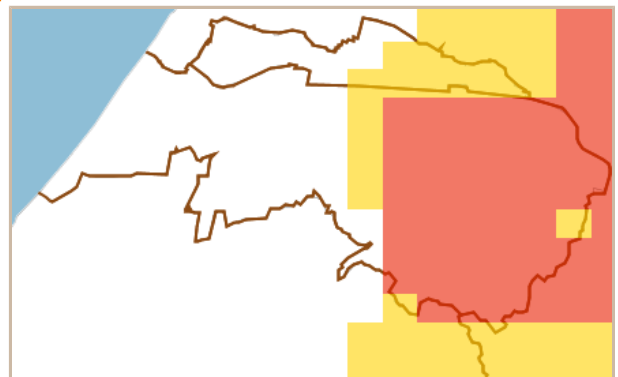
1時間後予測



2時間後予測



3時間後予測



凡例

土砂災害危険度判定

- 危険 (警戒レベル4相当)
- 警戒 (警戒レベル3相当)
- 注意 (警戒レベル2相当)
- 平常 (今後の情報等に留意)

警戒エリア付近の デイサービスセンター灯(あかり)

要配慮者利用施設

メッシュ番号

54365425, 54365426, 54365427, 54365428, 54365435, 54365436, 54365437, 54365438,
54365445, 54365446, 54365447, 54365448, 54365449