

七尾市 土砂災害警戒情報 補足情報

これは、土砂災害警戒情報 第1号の補足情報です。

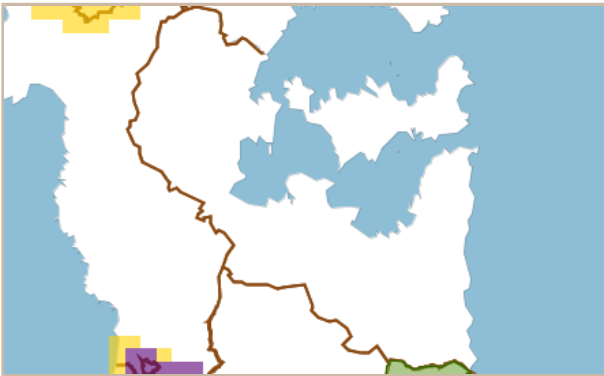
特に以下に記載する地区において、土砂災害の危険度が高まっています。また、その周辺でも注意が必要です。

市町は、今後の気象情報等に十分注意し、警戒体制を強化してください。また、住民の皆様は、各メディアなどで、避難情報等にも注意してください。

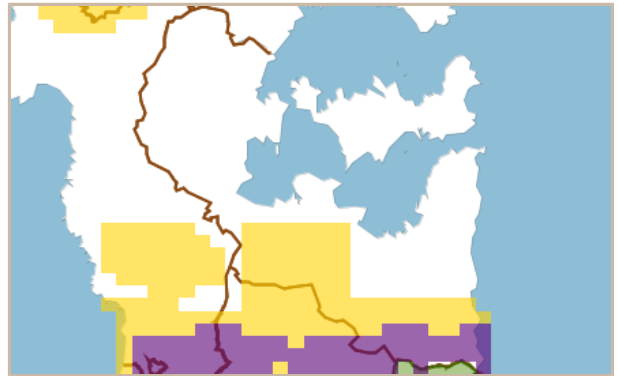
警戒すべき地区	【校下名・地区名】 南大呑、徳田、及びその周辺の地区
	【町会名】 水上町、多根町、大泊町、山崎町(小川内町)、山崎町、東浜町、熊淵町、菅沢町、黒崎町、及びその周辺の地区
※1 「*」は新たに追加された地区です。 ※2 「_」は警戒レベル4相当の地区です。 (現況で危険となっている地区、もしくは1時間後および2時間後に危険になると予想される地区です。)	

<七尾市> 令和4年08月20日

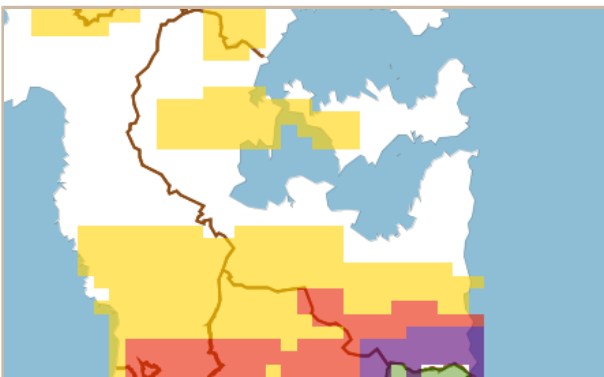
11時30分 現在



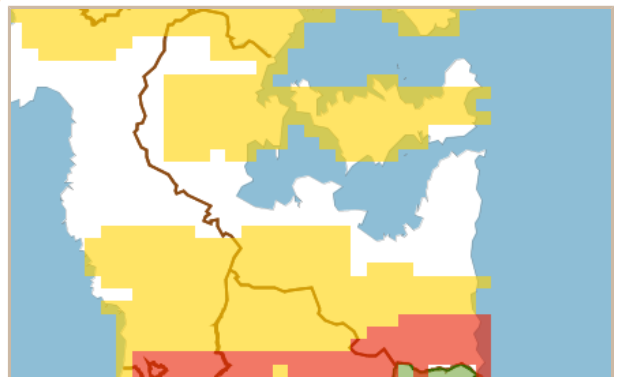
1時間後予測



2時間後予測



3時間後予測



凡例

土砂災害危険度判定

- 危険 (警戒レベル4相当)
- 警戒 (警戒レベル3相当)
- 注意 (警戒レベル2相当)
- 平常 (今後の情報等に留意)

警戒エリア付近の 現在のところ、ありません。

要配慮者利用施設

メッシュ番号

55363758, 55363766, 55363767, 55363768, 55363769, 55363775, 55363776, 55363777,
55363778, 55363779, 55363788, 55363789, 55373050, 55373054, 55373060, 55373061,
55373062, 55373063, 55373064, 55373070, 55373071, 55373072, 55373073, 55373074,
55373080, 55373081, 55373082, 55373083, 55373084