

# 輪島市 土砂災害警戒情報 補足情報

これは、土砂災害警戒情報 第1号の補足情報です。

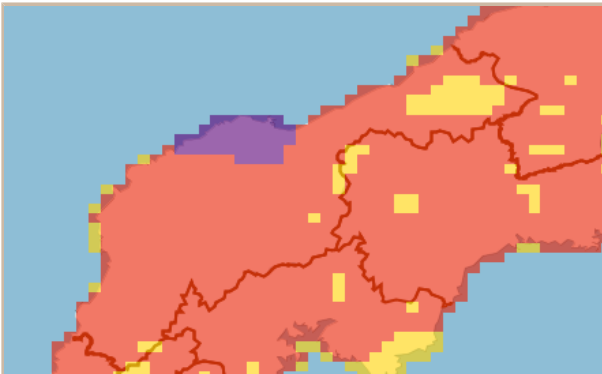
特に以下に記載する地区において、土砂災害の危険度が高まっています。また、その周辺でも注意が必要です。

市町は、今後の気象情報等に十分注意し、警戒体制を強化してください。また、住民の皆様は、各メディアなどで、避難情報等にも注意してください。

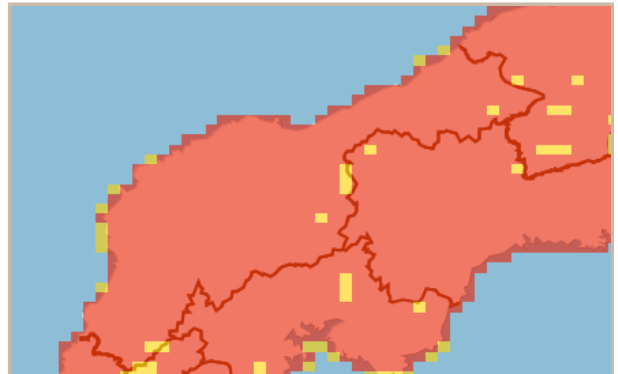
警戒すべき地区	【校下名・地区名】 大屋*、西保*、河原田*、鶴巣*、河井、鳳至*、及びその周辺の地区
	【町会名】 房田町*、大沢町、赤崎町、下山町、小池町*、山本町*、美谷町*、鶴入町、光浦町*、稲屋町*、東中尾町*、小伊勢町、山岸町、中段町、水守町、杉平町、久手川町*、釜屋谷町、堀町、河井町、稲舟町*、鳳至町*、輪島崎町*、及びその周辺の地区
※1 「*」は新たに追加された地区です。	
※2 「_」は警戒レベル4相当の地区です。 (現況で危険となっている地区、もしくは1時間後および2時間後に危険になると予想される地区です。)	

<輪島市> 令和4年08月18日

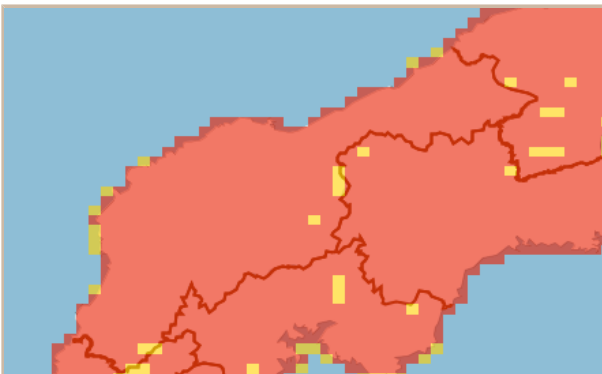
05時30分 現在



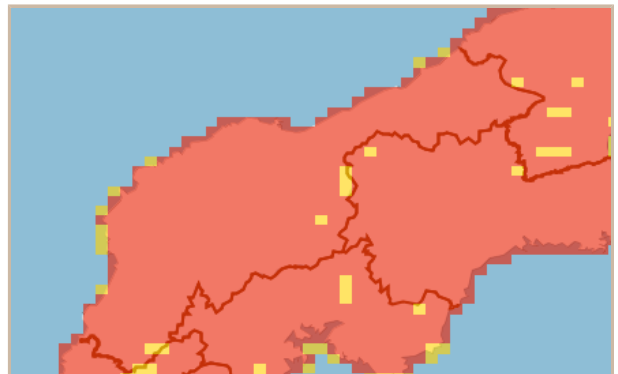
1時間後予測



2時間後予測



3時間後予測



## 凡例

### 土砂災害危険度判定

- 危険 (警戒レベル4相当)
- 警戒 (警戒レベル3相当)
- 注意 (警戒レベル2相当)
- 平常 (今後の情報等に留意)

警戒エリア付近の 要配慮者利用施設	河原田保育所*、 <u>わじまミドリ保育園</u> 、鳳来保育所、 <u>ケアホーム みんなの詩</u>
メッシュ番号	<u>56360649*</u> , <u>56360654</u> , <u>56360655</u> , <u>56360656</u> , <u>56360657*</u> , <u>56360658*</u> , <u>56360659*</u> , <u>56360664</u> , <u>56360665</u> , <u>56360666</u> , <u>56360667</u> , <u>56360668</u> , <u>56360669*</u> , <u>56360676</u> , <u>56360677</u> , <u>56360678</u> , <u>56360679*</u> , <u>56360687</u> , <u>56360688</u> , <u>56360689*</u> , <u>56360740*</u> , <u>56360741*</u> , <u>56360742*</u> , <u>56360750</u> , <u>56360751</u> , <u>56360752</u> , <u>56360760</u> , <u>56360761</u> , <u>56360762</u> , <u>56360763*</u> , <u>56360770</u> , <u>56360771</u> , <u>56360772</u> , <u>56360773*</u> , <u>56360780*</u> , <u>56360781*</u> , <u>56360782*</u>