

輪島市 土砂災害警戒情報 補足情報

これは、土砂災害警戒情報 第1号の補足情報です。

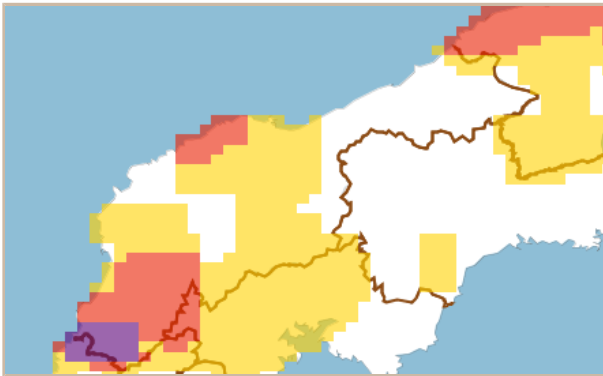
特に以下に記載する地区において、土砂災害の危険度が高まっています。また、その周辺でも注意が必要です。

市町は、今後の気象情報等に十分注意し、警戒体制を強化してください。また、住民の皆様は、各メディアなどで、避難情報等にも注意してください。

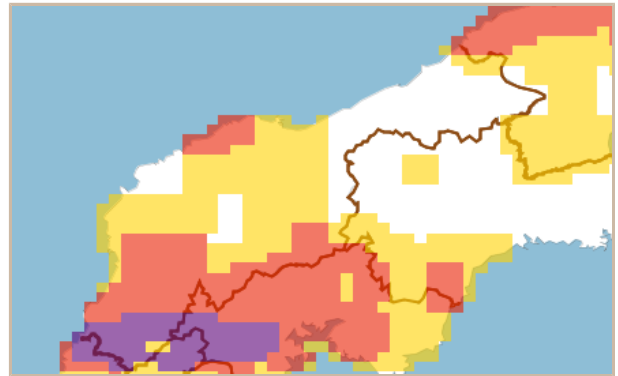
警戒すべき地区	【校下名・地区名】 <u>仁岸</u> 、 <u>阿岸</u> 、 <u>門前</u> 、及びその周辺の地区
	【町会名】 <u>門前町窠</u> 、 <u>門前町大釜</u> 、 <u>門前町神明原</u> 、 <u>門前町久川</u> 、 <u>門前町劔地</u> 、 <u>門前町馬場</u> 、 <u>門前町滝町</u> 、 <u>門前町馬渡</u> 、 <u>門前町飯川谷</u> 、 <u>門前町切狭</u> 、 <u>門前町山是清</u> 、 <u>門前町小石</u> 、 <u>門前町大切</u> 、及びその周辺の地区
※1 「*」は新たに追加された地区です。	
※2 「_」は警戒レベル4相当の地区です。 (現況で危険となっている地区、もしくは1時間後および2時間後に危険になると予想される地区です。)	

<輪島市> 令和4年08月17日

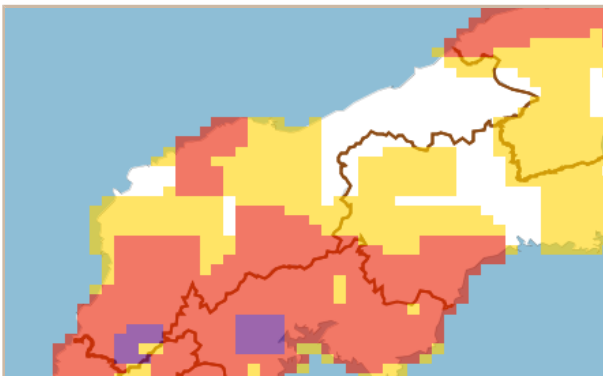
04時20分 現在



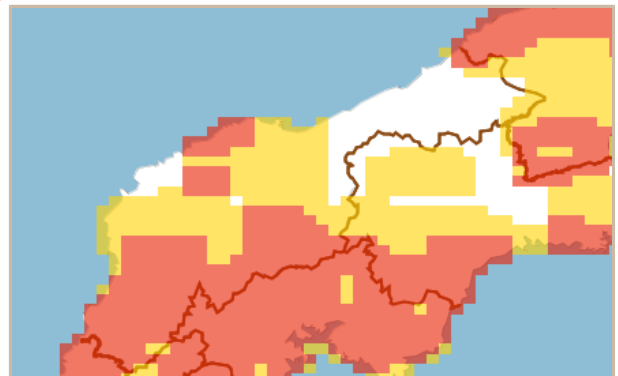
1時間後予測



2時間後予測



3時間後予測



凡例

土砂災害危険度判定

- 危険 (警戒レベル4相当)
- 警戒 (警戒レベル3相当)
- 注意 (警戒レベル2相当)
- 平常 (今後の情報等に留意)

警戒エリア付近の 要配慮者利用施設	現在のところ、ありません。
メッシュ番号	<u>55366538</u> , <u>55366539</u> , <u>55366546</u> , <u>55366547</u> , <u>55366548</u> , <u>55366549</u> , <u>55366556</u> , <u>55366557</u> , <u>55366558</u> , <u>55366559</u> , <u>55366565</u> , <u>55366566</u> , <u>55366567</u> , <u>55366568</u> , <u>55366569</u> , <u>55366576</u> , <u>55366577</u> , <u>55366578</u> , <u>55366579</u> , <u>55366589</u> , <u>55366640</u> , <u>55366641</u> , <u>55366642</u> , <u>55366650</u> , <u>55366660</u> , <u>55366661</u> , <u>55366662</u> , <u>55366663</u> , <u>55366670</u> , <u>55366671</u> , <u>55366672</u> , <u>55366673</u> , <u>55366674</u> , <u>55366680</u> , <u>55366681</u> , <u>55366682</u> , <u>55366683</u> , <u>55366684</u>