

宝達志水町 土砂災害警戒情報 補足情報

これは、土砂災害警戒情報 第1号の補足情報です。

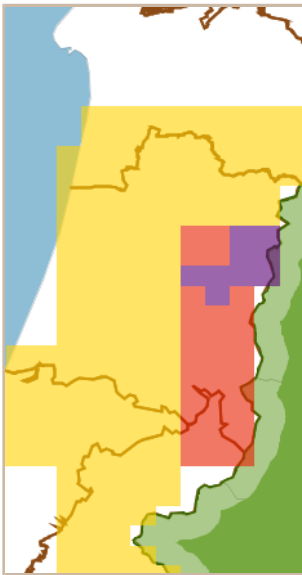
特に以下に記載する地区において、土砂災害の危険度が高まっています。また、その周辺でも注意が必要です。

市町は、今後の気象情報等に十分注意し、警戒体制を強化してください。また、住民の皆様は、各メディアなどで、避難情報等にも注意してください。

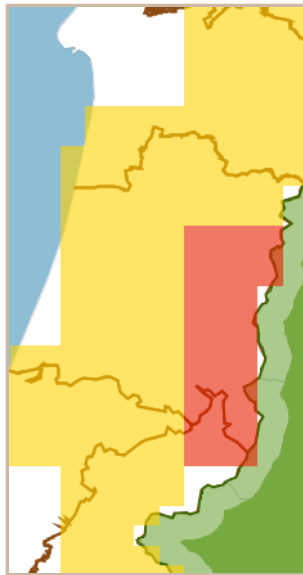
警戒すべき地区	【校下名・地区名】 南志雄、北志雄、及びその周辺の地区
	【町会名】 原、海老坂、当ノ熊、所司原、見砂、及びその周辺の地区
※1 「*」は新たに追加された地区です。 ※2 「_」は警戒レベル4相当の地区です。 (現況で危険となっている地区、もしくは1時間後および2時間後に危険になると予想される地区です。)	

<宝達志水町> 令和2年07月09日

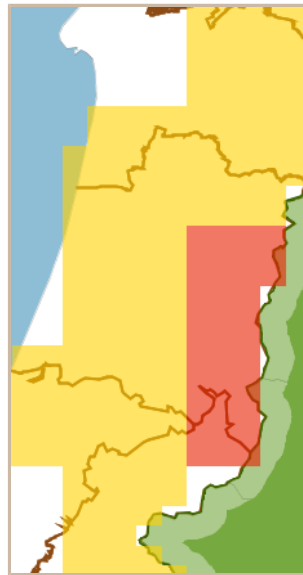
10時40分 現在



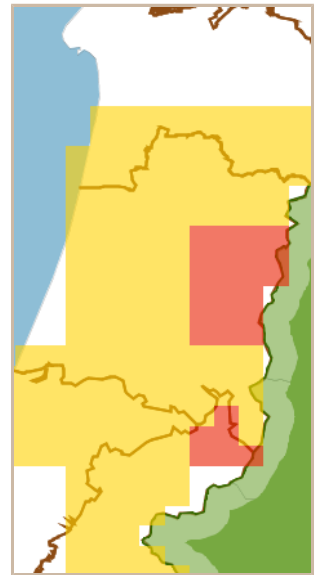
1時間後予測



2時間後予測



3時間後予測



凡例

土砂災害危険度判定

- 危険 (警戒レベル4相当)
- 警戒 (警戒レベル3相当)
- 注意 (警戒レベル2相当)
- 平常 (今後の情報等に留意)

警戒エリア付近の要配慮者利用施設	現在のところ、ありません。
メッシュ番号	<u>55361686</u> , <u>55361695</u> , <u>55361696</u> , <u>55361697</u> , <u>55361698</u> , <u>55362607</u> , <u>55362608</u> , <u>55362617</u> , <u>55362618</u>