

能美市 土砂災害警戒情報 補足情報

これは、土砂災害警戒情報 第1号の補足情報です。

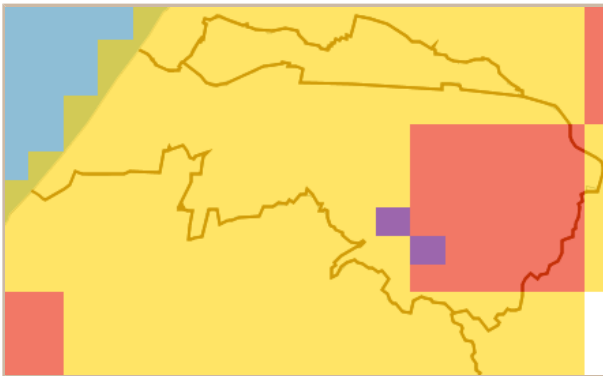
特に以下に記載する地区において、土砂災害の危険度が高まっています。また、その周辺でも注意が必要です。

市町は、今後の気象情報等に十分注意し、警戒体制を強化してください。また、住民の皆様は、各メディアなどで、避難情報等にも注意してください。

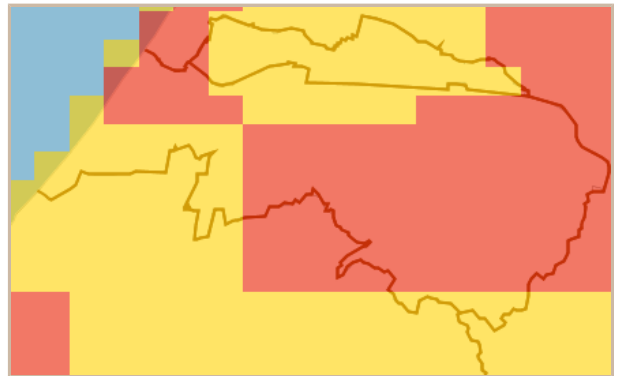
警戒すべき地区	【校下名・地区名】 能美市内の山や*、 <u>がけ沿いの地区*</u> 、及びその周辺の地区
	【町会名】 <u>鍋谷町*</u> 、及びその周辺の地区
※1 「*」は新たに追加された地区です。	
※2 「_」は現況で危険なレベルに到達している地区、もしくは1時間および2時間以内に危険なレベルに到達する地区です。	

<能美市> 令和元年08月30日

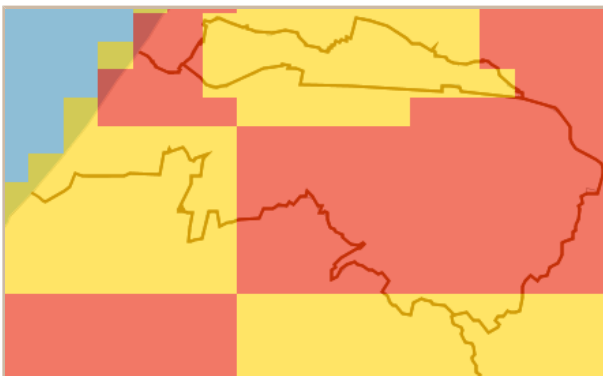
09時20分 現在



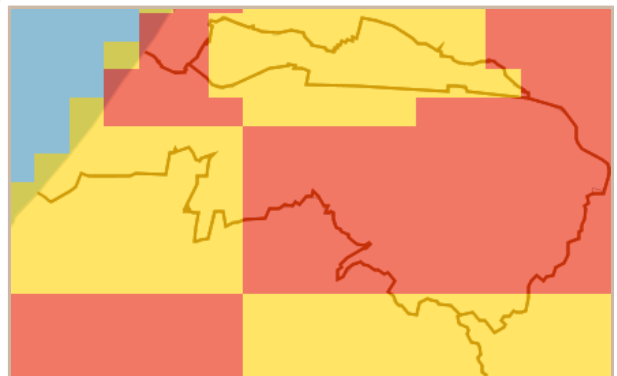
1時間後予測



2時間後予測



3時間後予測



凡例

土砂災害危険度判定

- 危険
- 警戒
- 注意
- 平常

警戒エリア付近の
要配慮者利用施設

現在のところ、ありません。

メッシュ番号

54364495^{*}, 54365404